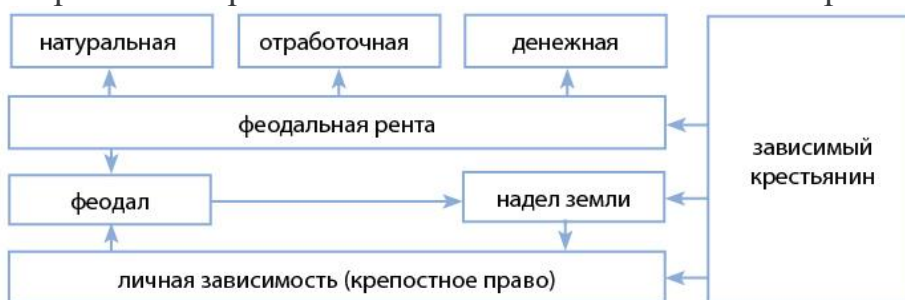


§ 14. СОЦИАЛЬНО-ЭКОНОМИЧЕСКОЕ РАЗВИТИЕ БЕЛОРУССКИХ ЗЕМЕЛЬ В IX — СЕРЕДИНЕ XIII В.

1. Становление феодальных отношений

В VIII—XIII вв. в Западной Европе закрепились феодальные отношения. Они предусматривали поземельную и личную зависимость между феодалами, когда сеньор передавал вассалу феод. Вассал приносил клятву верности сеньору. Также феодальные отношения складывались из поземельной и личной зависимости крестьян от феодалов. Экономическая зависимость крестьян выражалась в выплате или выполнении ренты.



Формы феодальной ренты



Охарактеризуйте три основные формы феодальной ренты.

В Восточной Европе формирование феодализма происходило без существенного влияния римского рабовладения. Для восточнославянских племен был характерен постепенный переход от родоплеменных отношений к феодальным.




Ряд историков (В. О. Ключевский, И. Я. Фроянов, В. И. Горемыкина) считали, что на древнерусских землях доминировали рабовладельческие отношения, которые существовали параллельно с остатками родоплеменных и феодальных. Поэтому, по их мнению, Древнерусское государство являлось рабовладельческой страной.

2. Многоукладное хозяйство восточных славян

В Киевской Руси в отличие от стран Западной Европы в IX—XI вв. еще отсутствовало крупное феодальное землевладение, не существовала в развитой форме феодальная иерархия. Здесь жили свободные общинники, довольно значительной была доля рабского труда. Процесс формирования класса феодалов шел медленно. Этот класс состоял из представителей племенной знати и приближенных к князю людей — его дружинников. Князь за службу давал им не землю, а право собирать дань с определенной территории. Процесс сбора дани получил название *полюдье*. Первоначально размер дани не был определен. И только после убийства древлянами князя Игоря его жена княгиня Ольга (945—957) велела организовать *погосты* (места сбора дани) и определила ее размер.

Основную часть жителей составляли свободные общинники, но появилось зависимое и полужависимое население, что отражено в схеме.



Князь Игорь собирает дань с древлян.
Художник К. В. Лебедев. 1903 г.



На основании рисунка определите характер дани зависимого населения князю.

В письменных документах свободные общинники обозначены названиями «люди», «смерды». Сборник законов «Русская Правда» повествует о *закупах* — разорившихся крестьянах, которые брали у феодала денежную ссуду («кupu») и должны были отработать ее в его хозяйстве. Также упоминаются *рядовичи* — крестьяне, находившиеся в зависимости от хозяина в соответствии с договором («рядом»).

Пережитком родоплеменных отношений являлись восточнославянская община («вервь»), из которой начали выделяться отдельные семьи и так называемые «домашние» рабы. В «Русской Правде» они упоминаются под названиями «челядь», «холопы». Главным источником увеличения количества рабов являлся захват

в плен.

свободные общинники		полужависимое население		зависимое население	
смерды	люди	закупы	рядовичи	челядь	холопы

Категории населения в IX—XIII вв.

Таким образом, к XII в. у восточных славян сосуществовали три экономических уклада: исчезающий родоплеменной, рабовладельческий, не получивший значительного распространения, и феодальный, который только зарождался.

Подавляющее большинство населения в те времена жило в «весьях», или деревнях — неукрепленных сельских поселениях. Также в письменных источниках встречаются села. Там жили зависимые от феодалов люди. Отсюда происходит слово «селяне».

3. Древние города Беларуси

Отделение ремесла и торговли от земледелия привело к возникновению городов, которые становились центрами политической, экономической, культурной и религиозной жизни отдельных княжеств или волостей. Большинство городов на территории Беларуси образовались после прихода славян. Однако пути их возникновения были различными.



Путь «из варяг в греки»



Используя картосхему, «проплывите» по возможным направлениям пути «из варяг в греки». Через какие современные города Беларуси будет проходить ваш путь?

Первый путь образования городов — торгово-ремесленный — был связан с развитием торговли. На пути «из варяг в греки» возник Полоцк, а также Витебск и Усвяты. Города формировались из поселений торговцев и ремесленников около судоходных рек.

Второй путь образования городов называется общинно-феодальным. Он предусматривал превращение племенного центра в административный центр. Примером такого города является Туров.

Третий путь — феодальный, или государственный. Во времена войн князья строили пограничные крепости, которые являлись пунктами защиты при вражеских нападениях. Они давали возможность дальнейшего подчинения новых территорий. Так образовались, например, Менск, Браслав, Новогородок.

Письменные источники фиксируют существование на территории Беларуси в IX—XIII вв. свыше 35 городов. Самым древним и самым крупным из них был Полоцк.



Полоцк в XII в. Реконструкция




Не все города Раннего средневековья найдены археологами. В частности, не определено местоположение таких городов, как Голотическ, Одрск, Нелочь в Полоцкой земле, Свислочь в Понёманье.



С какими событиями отечественной истории связаны эти города? Найдите сведения о них в дополнительных источниках информации.

Внешней особенностью города были оборонительные укрепления. Они включали мощный земляной вал, на котором возводились срубные стены и деревянные башни. Только культовые храмы (соборы) начиная с XI в. были каменными. Территория города была разделена на отдельные усадьбы, состоявшие из жилого дома и хозяйственных построек. Ширина улиц достигала четырех метров, их часто мостили бревнами.



Древнее Берестье. Экспозиция музея



Главным экспонатом музея «Берестье» является археологический раскоп с жилыми и хозяйственными постройками XIII в. Раскоп занимает площадь 1118 м². На глубине 4 метров находится часть ремесленного квартала — 28 деревянных жилых и хозяйственных построек XIII в., 2 уличные мостовые, частокол, остатки глинобитных печей. Археологи во время раскопок обнаружили оригинальную планировку древнего Берестья, где основным планировочным элементом были улицы. Дома примыкали к улицам глухими стенами и строились в 3—4 ряда между улицами на расстоянии около полуметра друг от друга. Это были наземные однокамерные квадратные в плане сооружения из круглых бревен.



Определите, какие ремёсла были развиты в Бересте XIII в. Используйте информацию сайта Белорусского экскурсионного портала (<https://ekskursii.by>).

Горожане занимались ремеслом, торговлей, промыслами. Археологические находки свидетельствуют о высоком уровне развития ремесла в XII—XIII вв. Только кузнецы изготавливали из железа до 150 видов различных предметов. Они знали секреты получения стали, могли делать сплавы железа с другими металлами. Ремесленники занимались также ювелирным делом, гончарством, обработкой дерева, кости, камня, кожи.

Разветвленная система рек способствовала развитию торговых отношений.

В условиях натурального хозяйства наибольшее развитие получила внешняя торговля.



Импорт на белорусские земли в XII—XIII вв.



Проследите по схеме, какие основные товары ввозились на белорусские земли в XII—XIII вв.



Дирхем



Денарий



Литовская гривна

4. Значение торгового пути «из варяг в греки»

Торговый путь «из варяг в греки» в IX—XII вв. связывал Скандинавию с Византией. Историки считают, что основное движение шло от Балтийского моря в Западную Двину, затем волоком — на Днепр и далее в Черное море. В летописи «Повесть временных лет» этот путь описан в обратном порядке — «из греков в варяги». Возможно, летописец хотел показать, что варяги могли доплыть до Константинополя через Средиземное море, а возвращались назад, в Скандинавию, через русские земли. Существует мнение, что автор демонстрировал направление христианизации русских земель.

Из Скандинавии везли железо, канаты, оружие, художественные изделия. Из Византийской империи — вино, приправы, ювелирные и стеклянные изделия, книги. Из Восточной Прибалтики вывозили янтарь,

а из белорусских земель и Новгорода — «мягкое золото» (меха), льняные ткани, лес, мед, воск, кожи, смолу. Важным товаром являлись рабы. Торговцы обычно обменивали меха и рабов на арабское серебро.

Путь «из варяг в греки», который на протяжении IX—XI вв. состоял из нескольких ответвлений, проходивших через территорию Беларуси, постепенно стал важным международным торговым маршрутом между Северной Европой и Востоком. Варяги расселялись на прилегающих к судоходным рекам землях и смешивались с местным славянским, балтским и финно-угорским населением. Этот путь стал одним из основных факторов образования государственных структур Восточной Европы.